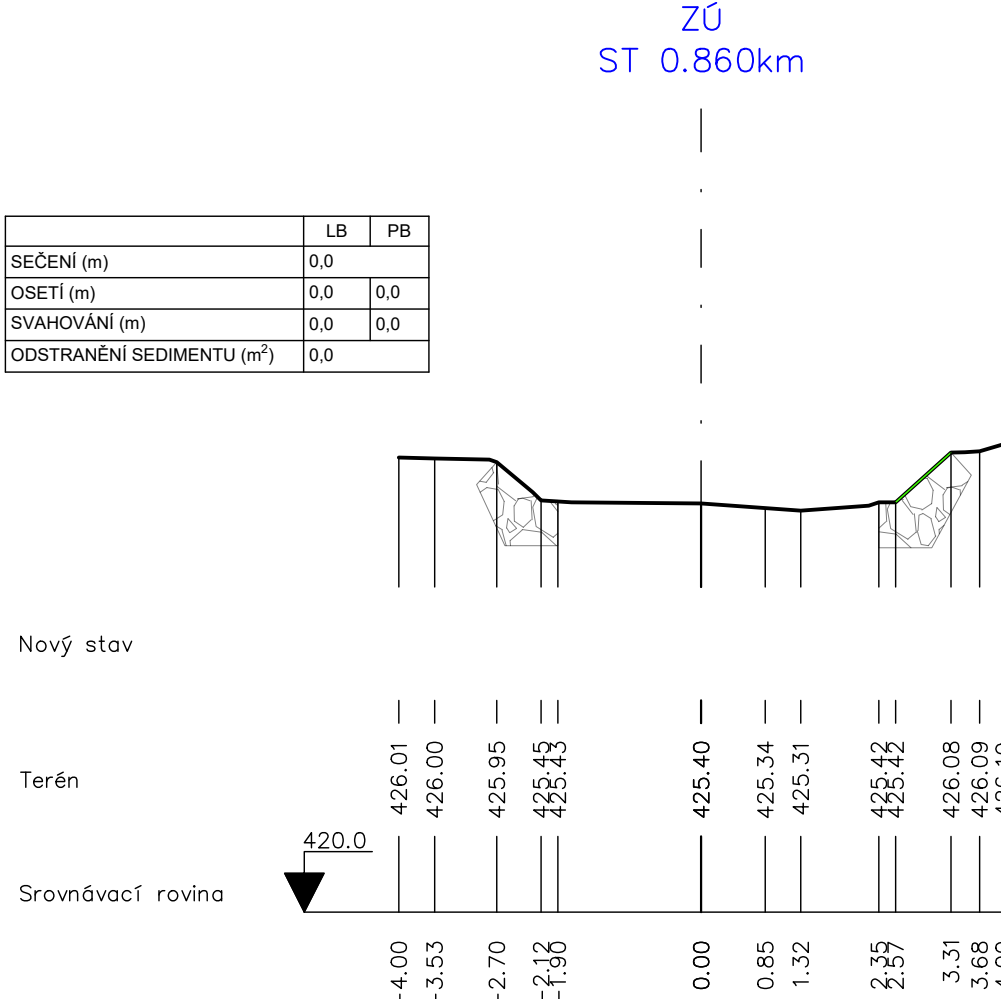
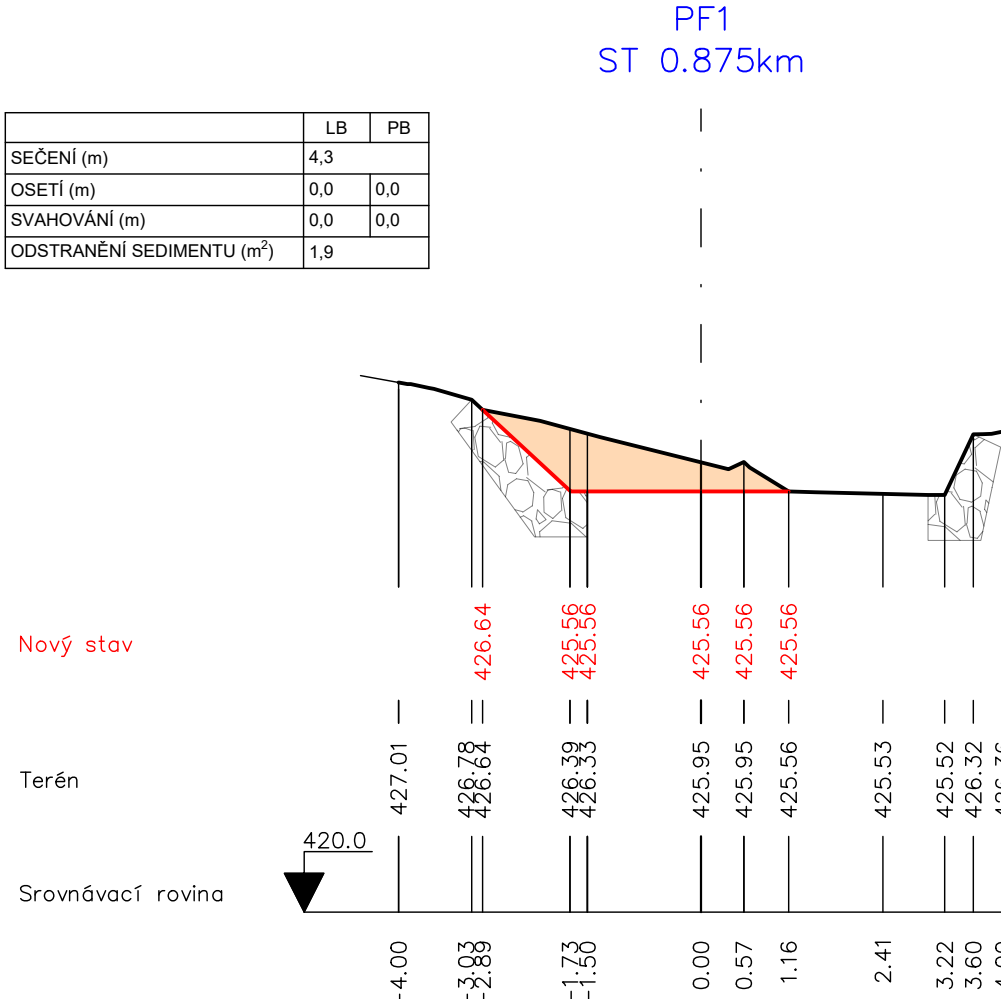


PŘÍČNÉ ŘEZY ZÚ až PF16  
M 1:100/100

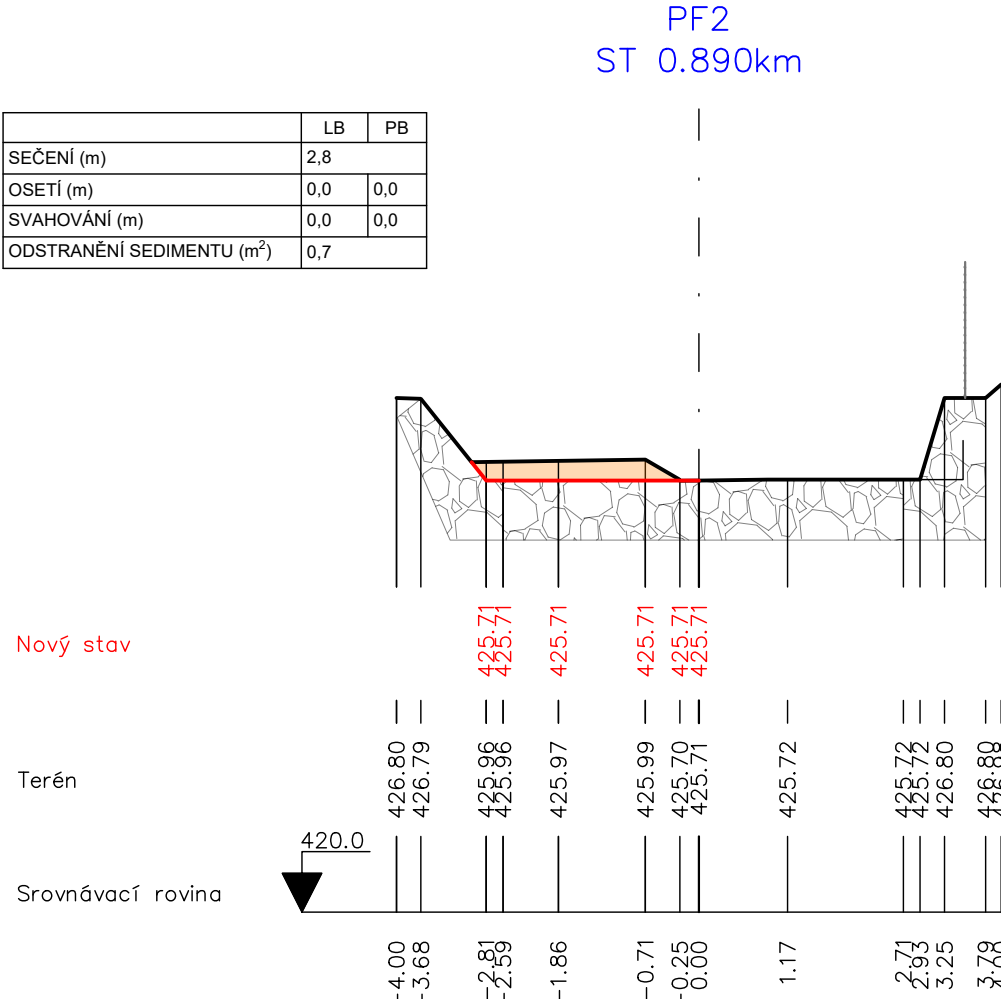
Parcelní číslo	1306/9	65
Typ parcely	vodní plocha	zahrada



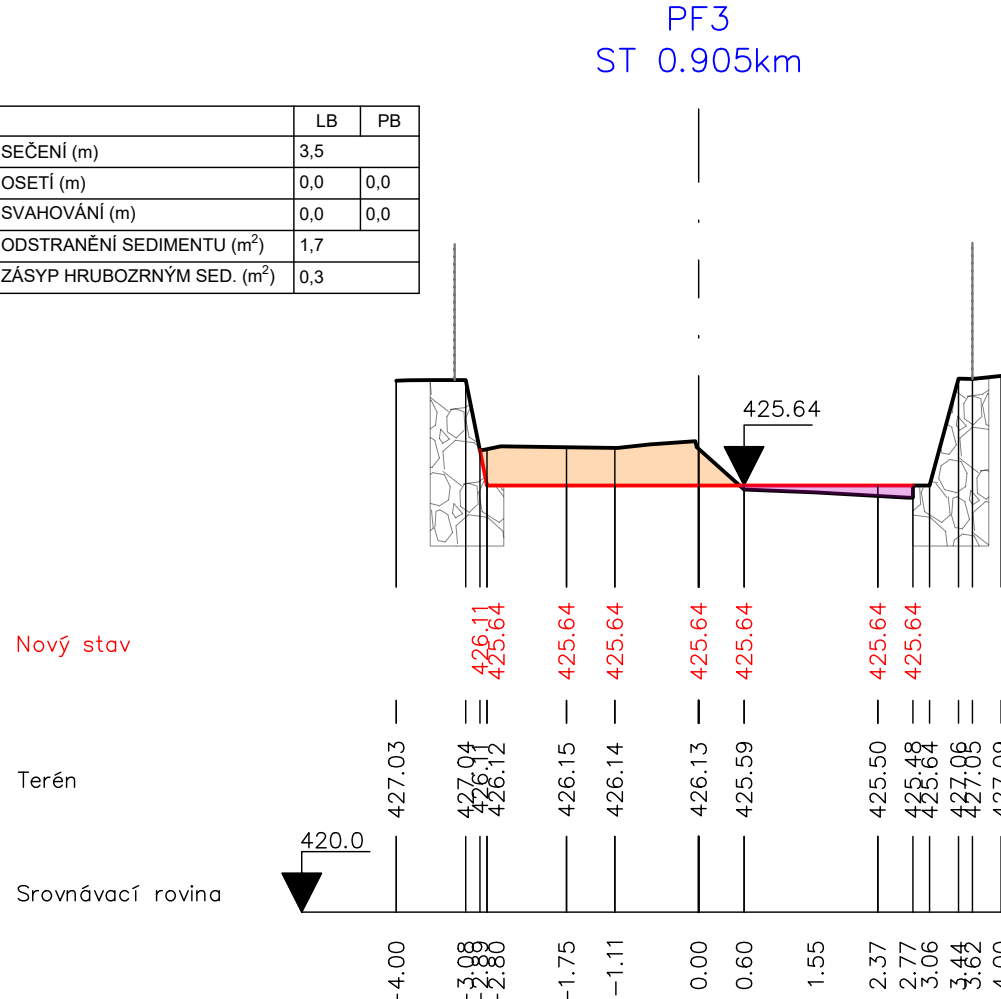
Parcelní číslo	45	1306/9	68
Typ parcely	zahrada	vodní plocha	zahrada



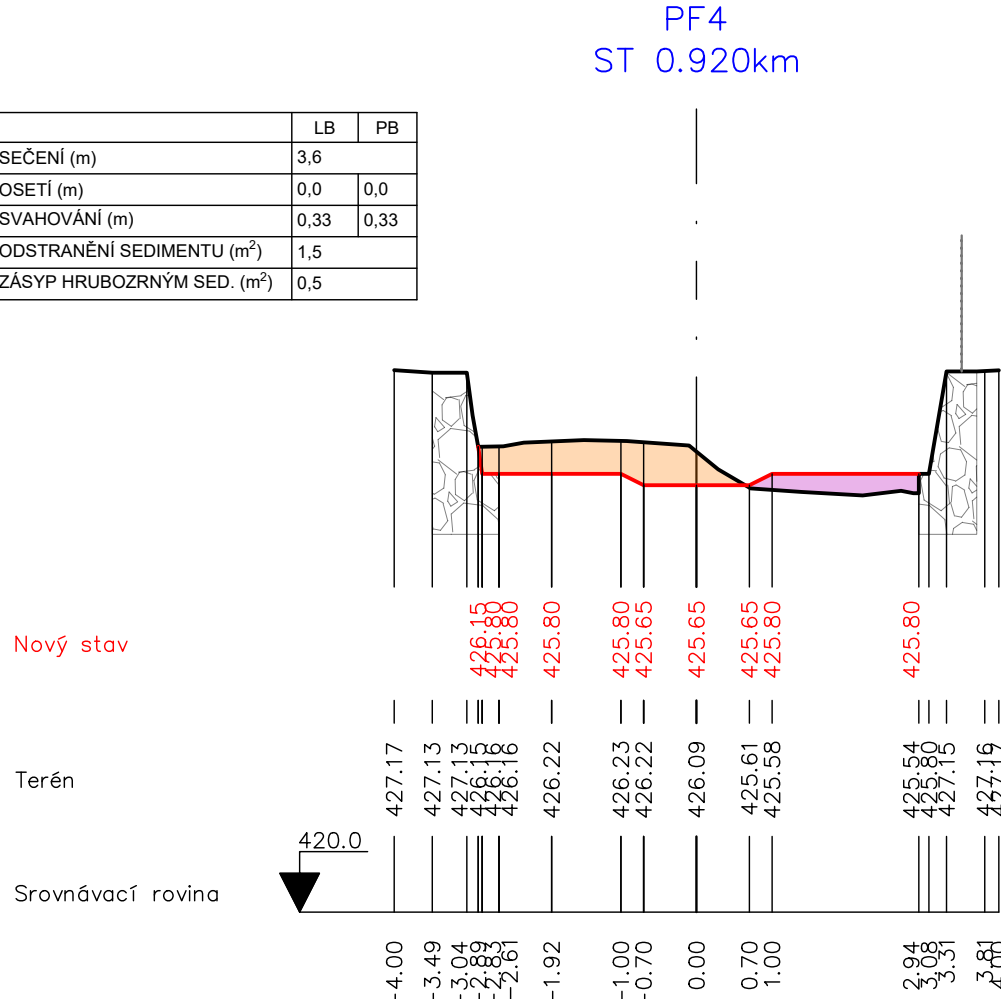
Parcelní číslo	45	1306/9
Typ parcely	zahrada	vodní plocha



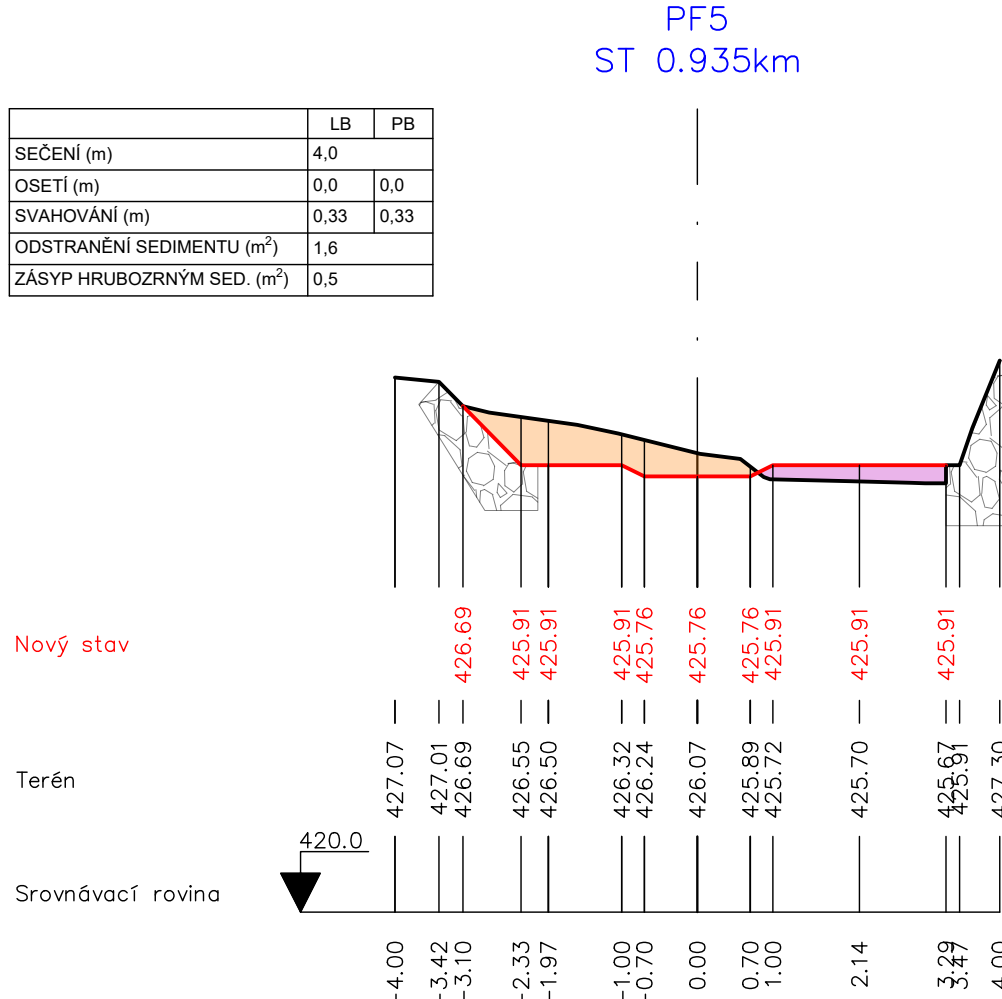
Parcelní číslo	74/1	1306/2	1306/9	73
Typ parcely	zahrada	ost. plocha	vodní plocha	zahrada



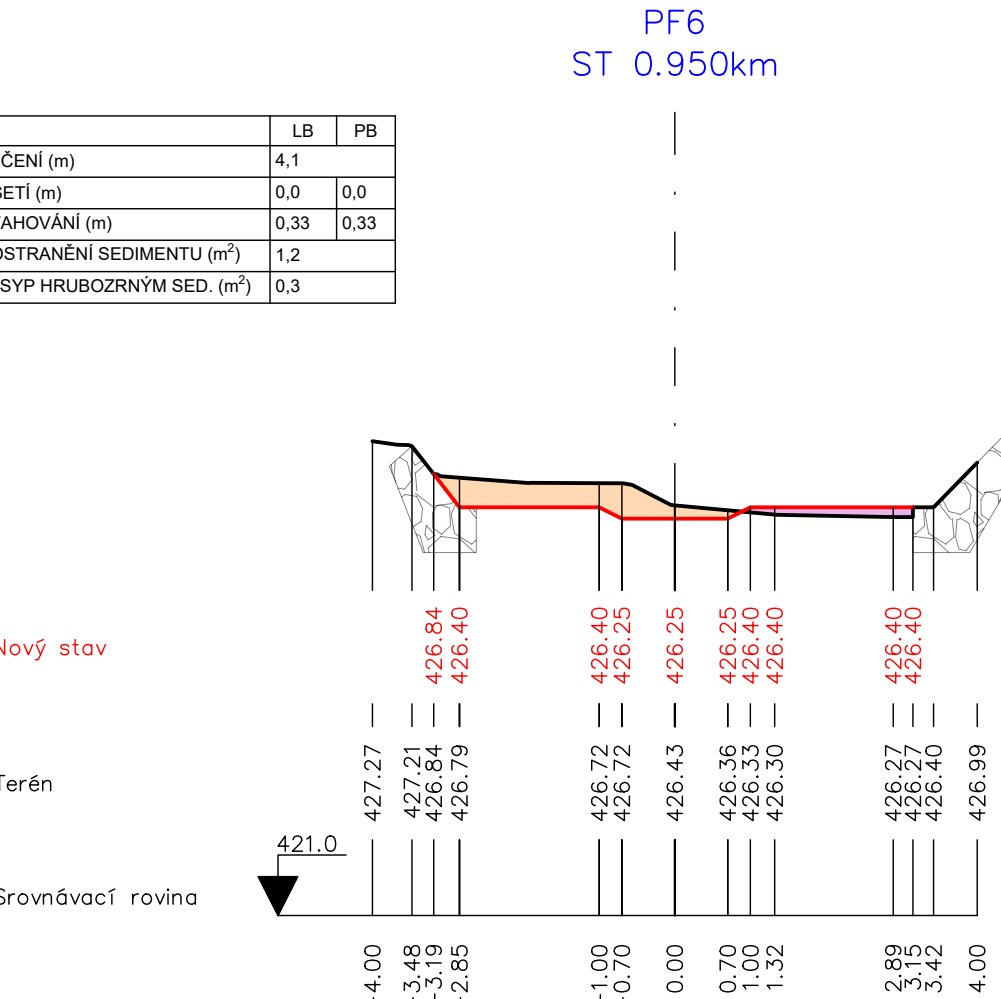
Parcelní číslo	1306/2	1306/9	73
Typ parcely	ost. plocha	vodní plocha	zahrada



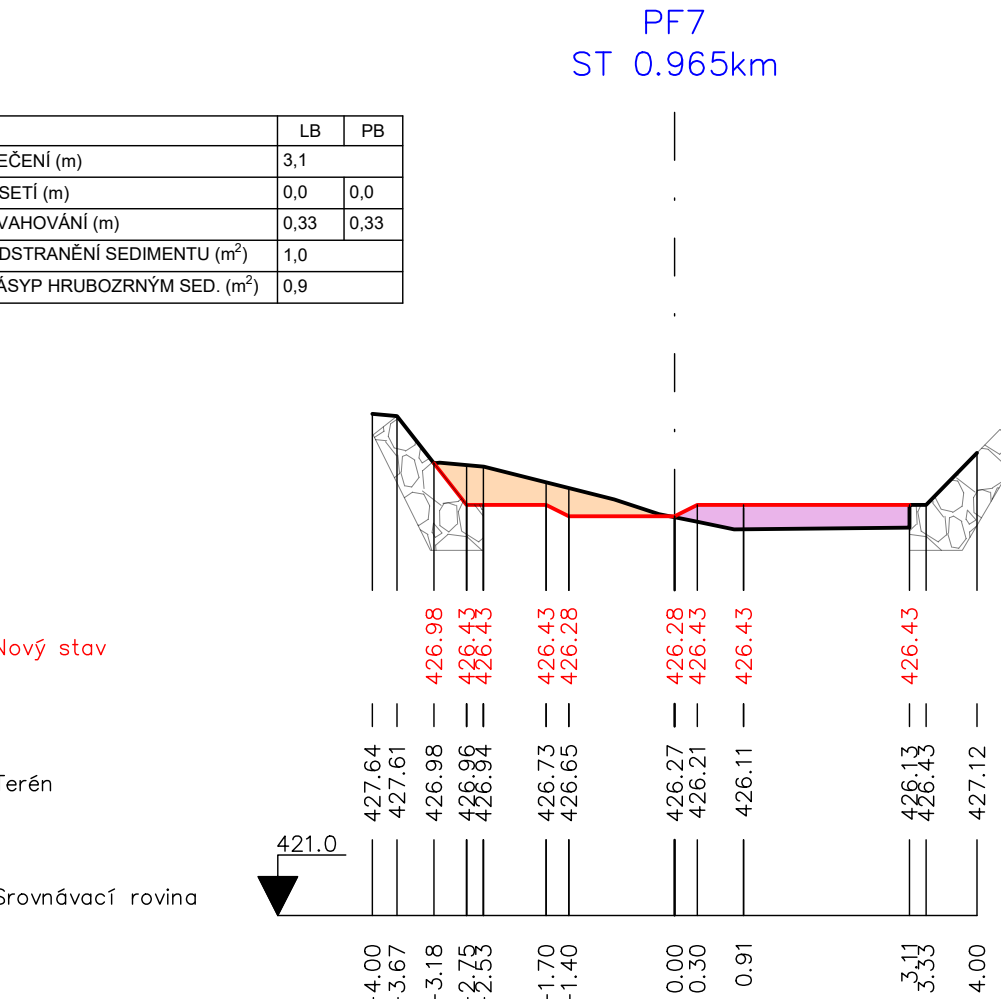
Parcelní číslo	83/1	1306/2	1306/9
Typ parcely	ost. plocha	ost. plocha	vodní plocha



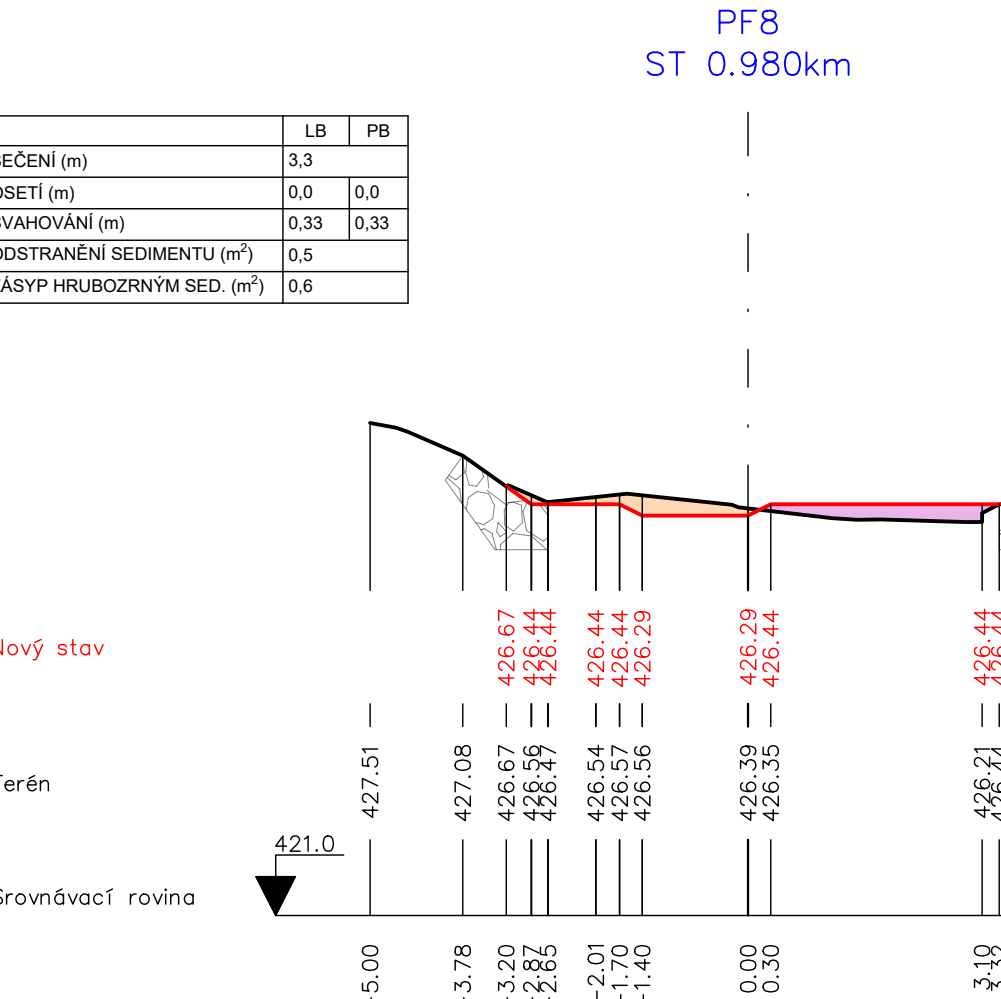
Parcelní číslo	83/1	1306/9
Typ parcely	ost. plocha	vodní plocha



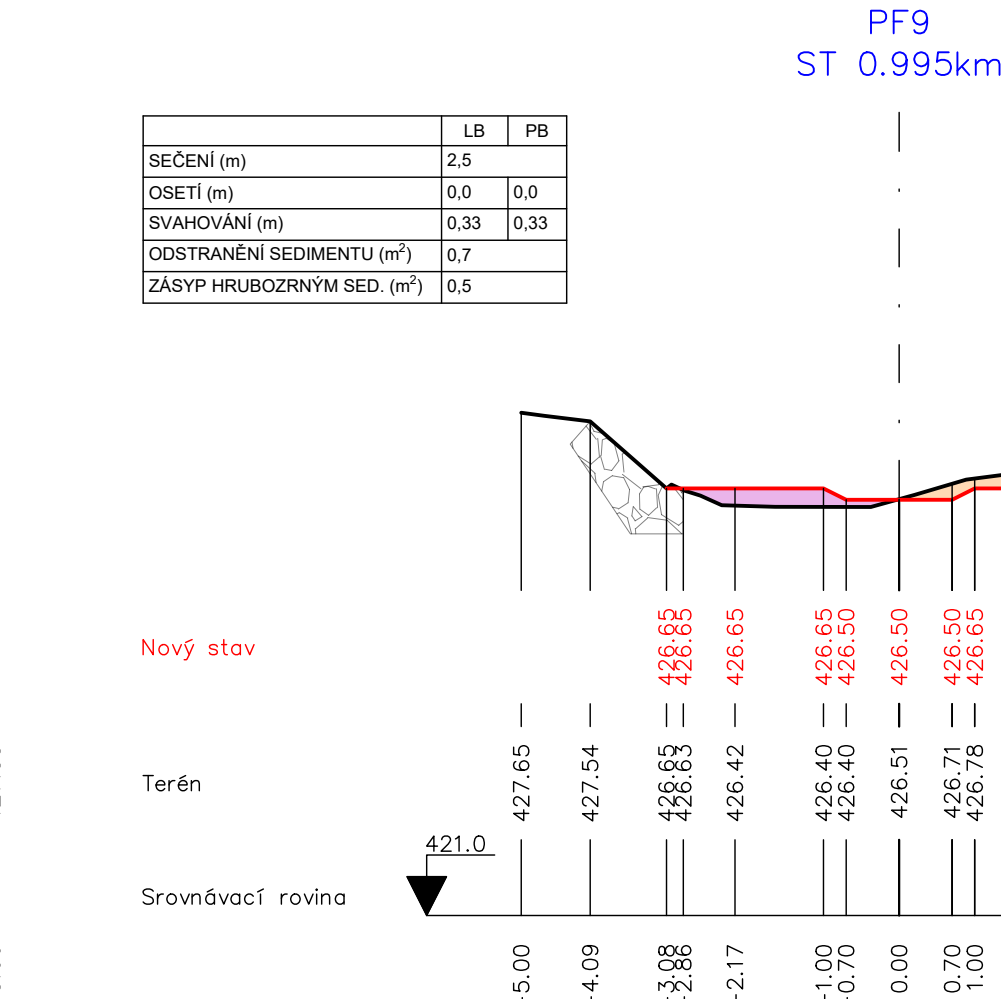
Parcelní číslo	83/1	1306/9
Typ parcely	ost. plocha	vodní plocha



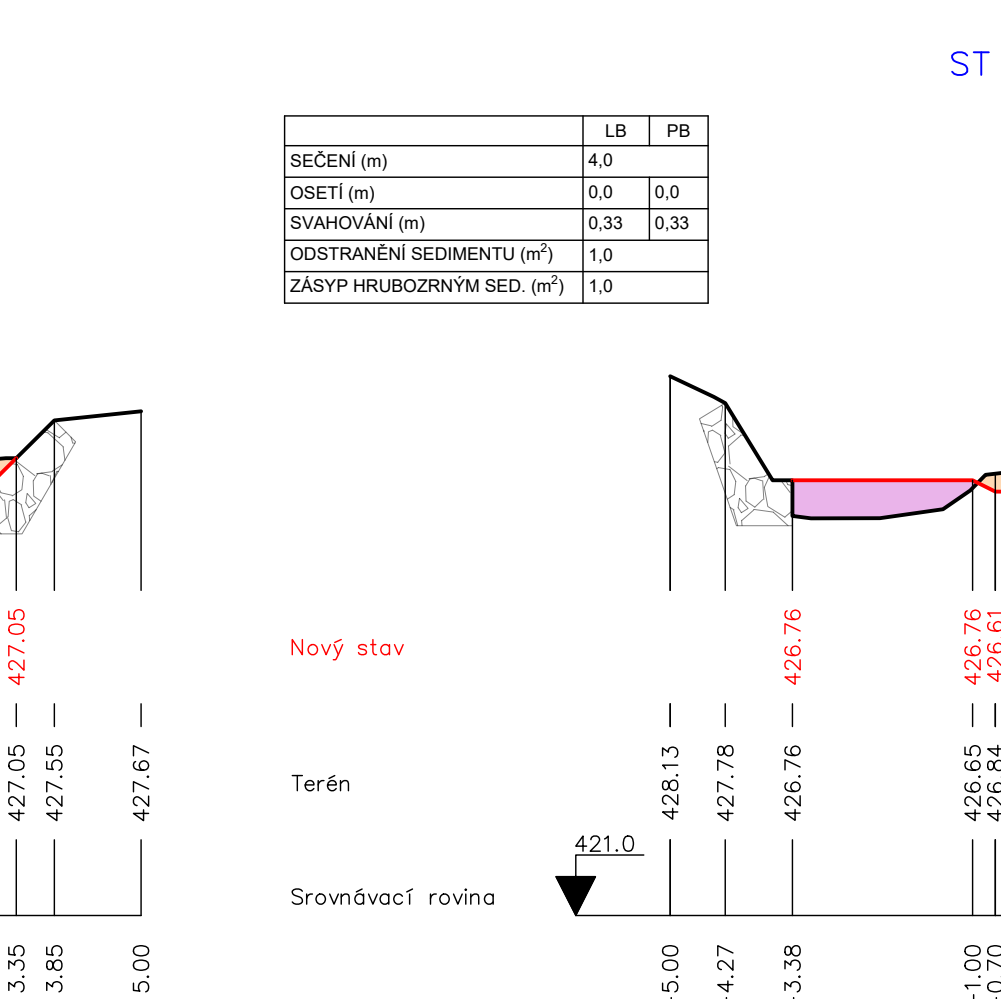
Parcelní číslo	83/1	1306/9
Typ parcely	ost. plocha	vodní plocha



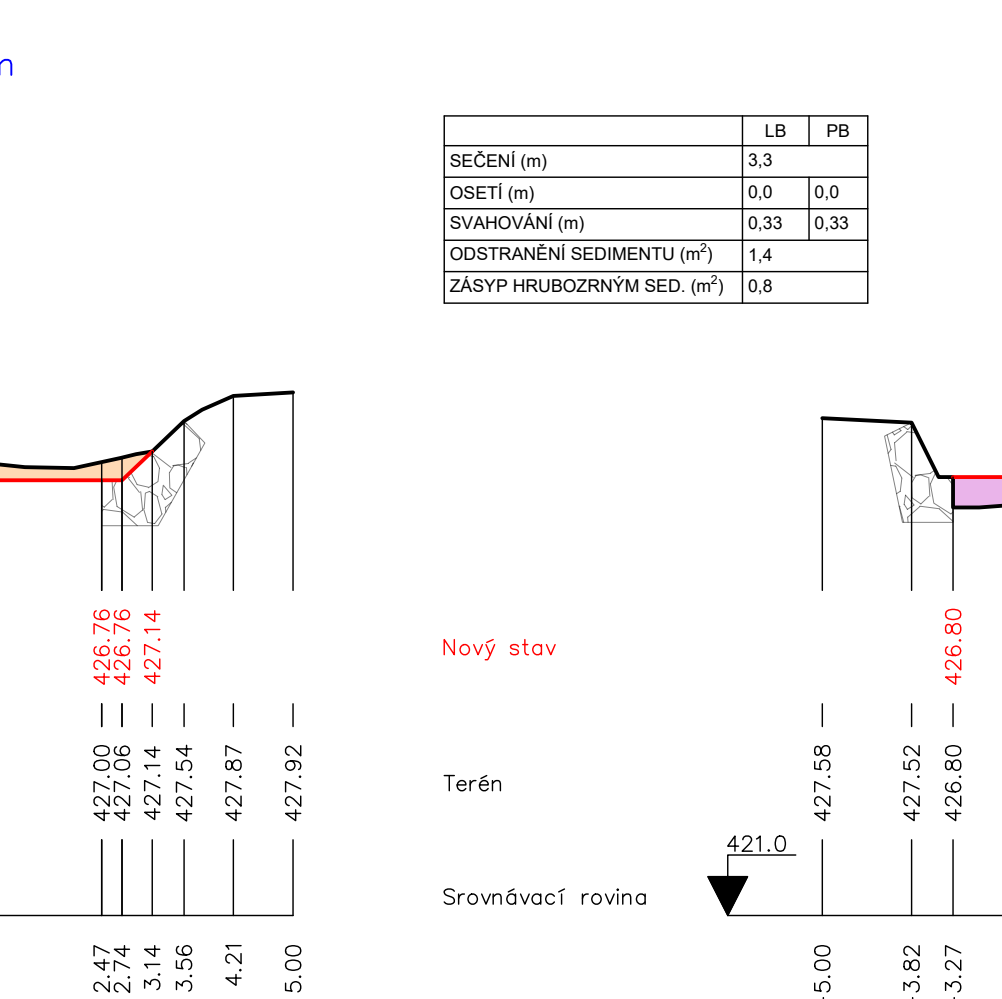
Parcelní číslo	83/1	1306/9
Typ parcely	ost. plocha	vodní plocha



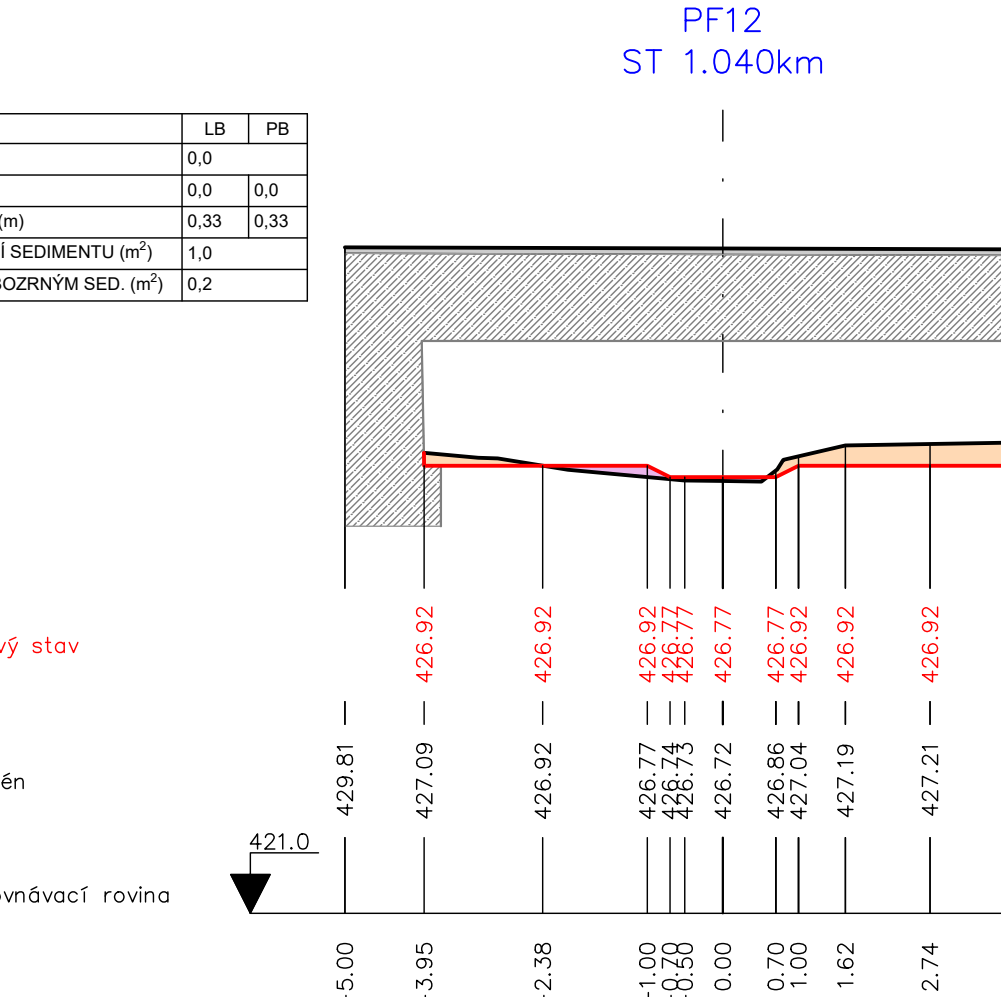
Parcelní číslo	83/1	1306/9
Typ parcely	ostatní plocha	vodní plocha



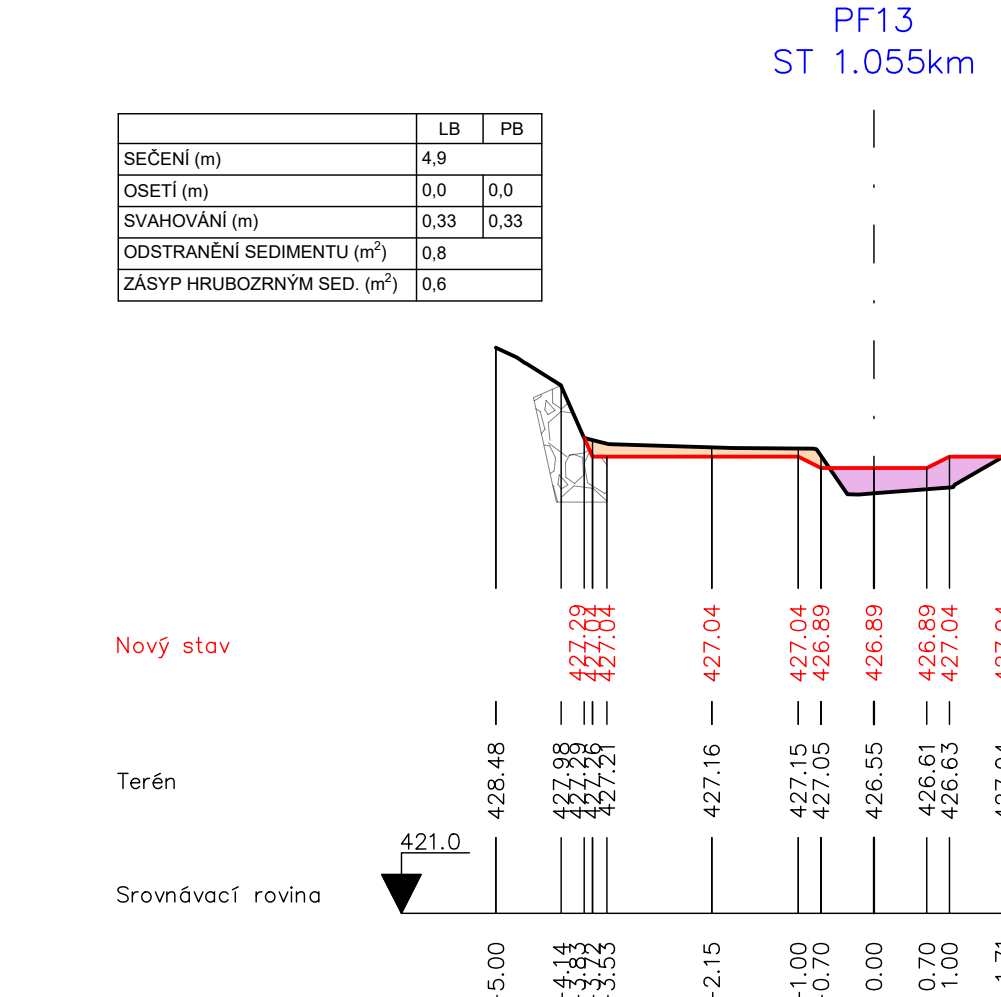
Parcelní číslo	83/1	1306/9
Typ parcely	ostatní plocha	vodní plocha



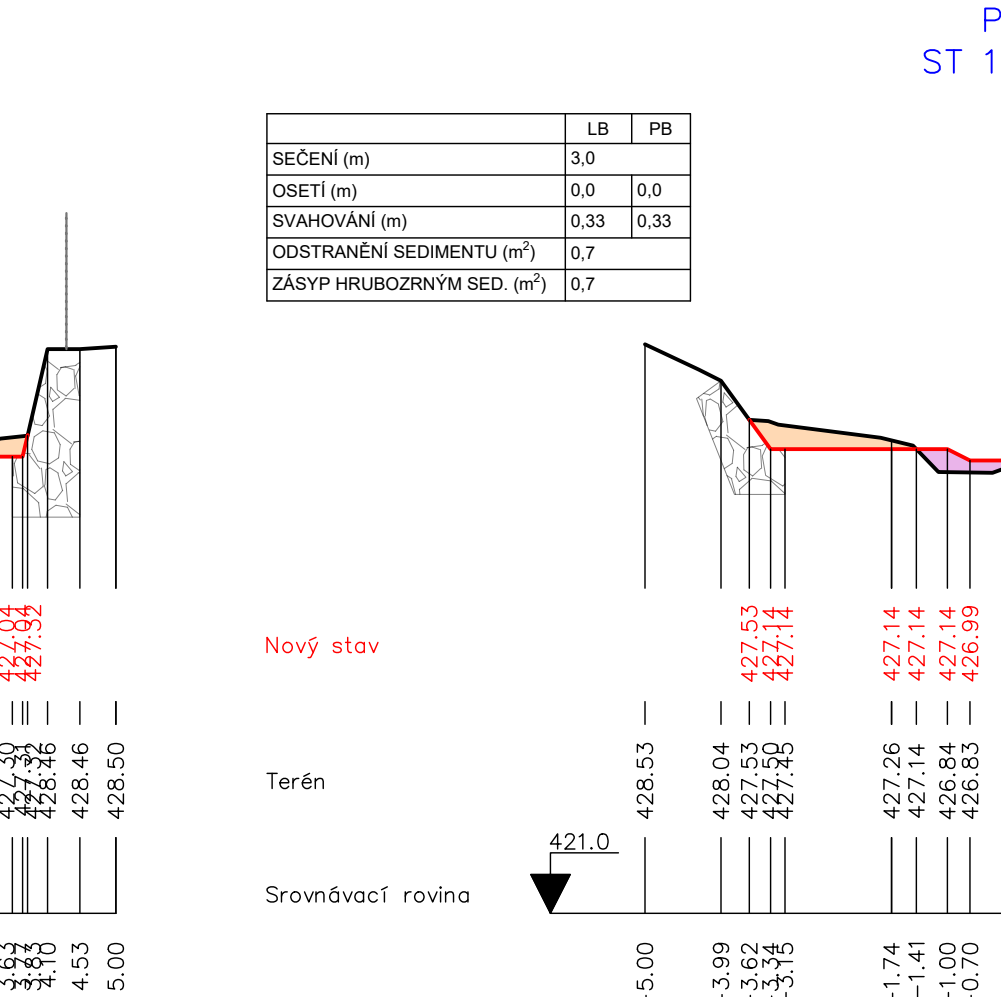
Parcelní číslo	1255/1	1306/9
Typ parcely	ostatní plocha	vodní plocha



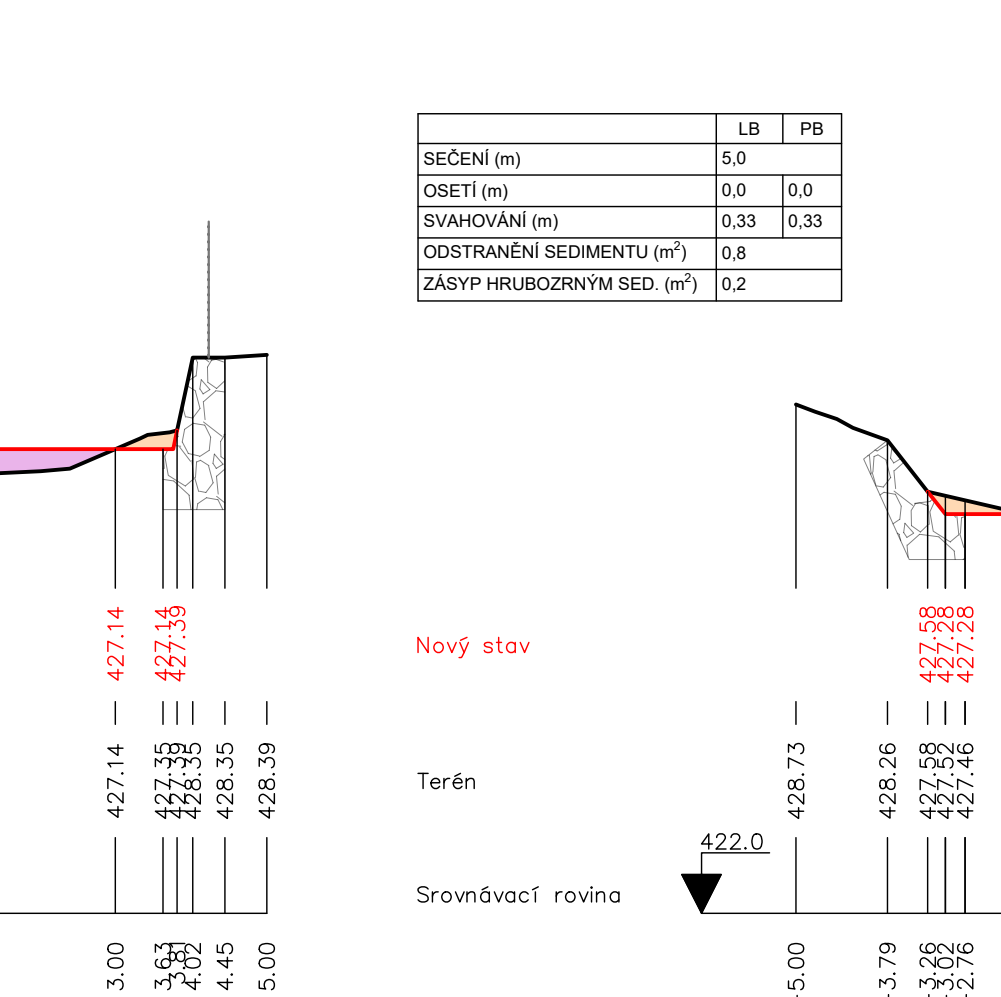
Parcelní číslo	89	1306/9
Typ parcely	ostatní plocha	vodní plocha



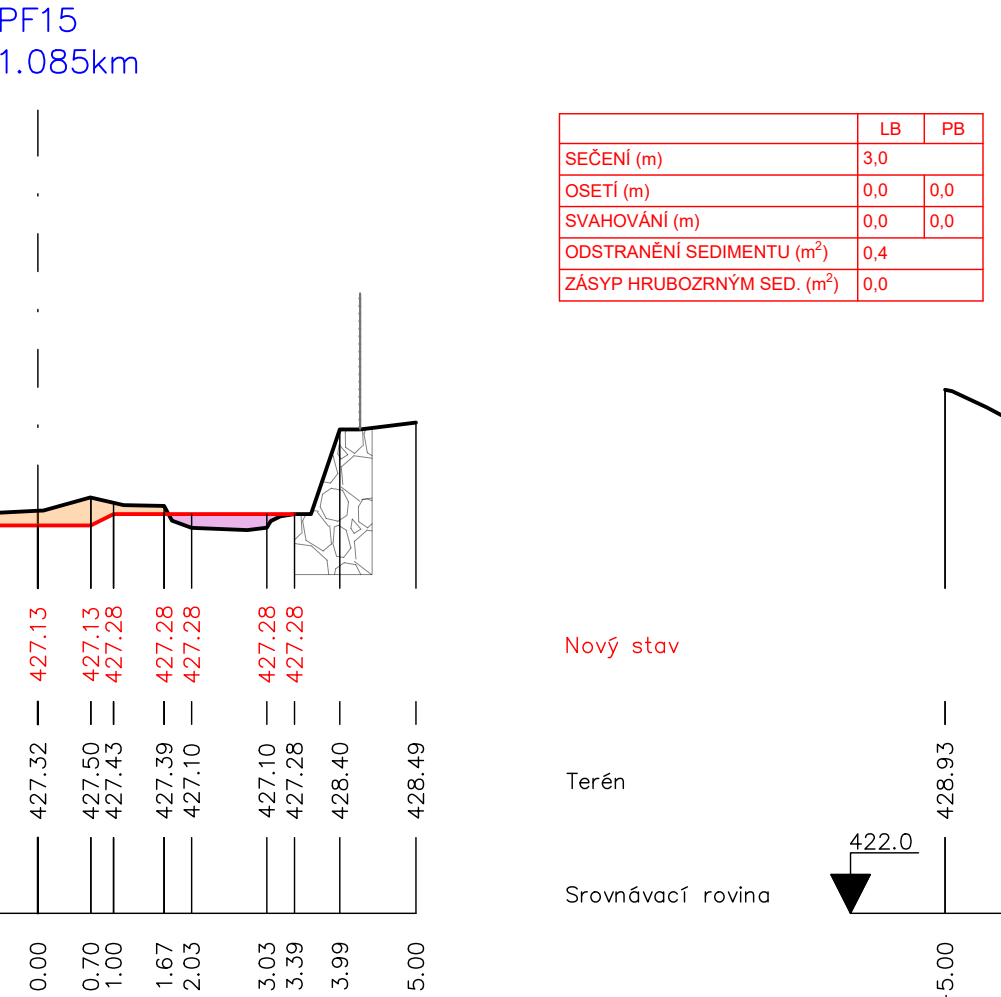
Parcelní číslo	89	1306/9
Typ parcely	ostatní plocha	vodní plocha



Parcelní číslo	89	1306/9
Typ parcely	ostatní plocha	vodní plocha



Parcelní číslo	89	1306/9
Typ parcely	ost. plocha	vodní plocha



LEGENDA:

- stávající objekty
- zaměřená linie
- nový stav
- plot
- stávající kamenné zdi a dlažba
- odstranění sedimentu
- zpětný zásyv hrubozrnným sedimentem

Vypracoval Štěpán Vyhňálek	Kontroloval Štěpán Vyhňálek	Zodpovědný projektant Štěpán Vyhňálek	ŠTĚPÁN VYHNÁLEK VODOHOSPODÁŘSKÉ PROJEKTY ZMĚNNÝ 6, 530 02 DAŠICE	
Kraj: Pardubický		Obec a k.ú.: Radčice u Skutče		
INVESTOR: Povodí Labe, státní podnik, Vltava Nejedlého 951/8, Slazské Předměstí, 500 03 Hradec Králové				
Raná, Radčice, odstranění násosů v ř. km 0,880 – 1,320			FORMÁT	10A4
Příčné řezy korytem ZÚ až PF16			DATUM	březen 2025
			STUPĚN	ZDS
			MĚŘÍTKO	1:100/100
			Č. VÝKRESU	D.2.1
			ČÍSLO KOPIE	